

Vente par.....
à

Commune de GONNEVILLE-EN-AUGE
- Section AA n° 172

DESCRIPTIF DE TERRAIN à BATIR issus d'un lotissement Loi MACRON

Article L.115-4 du Code de l'Urbanisme :

« Toute promesse unilatérale de vente ou d'achat, tout contrat réalisant ou constatant la vente d'un terrain indiquant l'intention de l'acquéreur de construire un immeuble à usage d'habitation ou à usage mixte d'habitation et professionnel sur ce terrain mentionne si le descriptif dudit terrain résulte d'un bornage. Lorsque le terrain est un lot de lotissement, est issu d'une division effectuée à l'intérieur d'une zone d'aménagement concerté par la personne publique ou privée chargée de l'aménagement ou est issu d'un remembrement réalisé par une association foncière urbaine, la mention du descriptif du terrain résultant du bornage est inscrite dans la promesse ou le contrat. »

Article L.442-8 du Code de l'Urbanisme :

« A compter de la délivrance du permis d'aménager, le lotisseur peut consentir une promesse unilatérale de vente indiquant la consistance du lot réservé, sa délimitation, son prix et son délai de livraison... »

Article L.271-1 du Code de la construction et de l'habitation :

« Pour tout acte ayant pour objet la construction ou l'acquisition d'un immeuble à usage d'habitation, la souscription de parts donnant vocation à l'attribution en jouissance ou en propriété d'immeubles d'habitation ou la vente d'immeubles à construire ou de location-accession à la propriété immobilière, l'acquéreur non professionnel peut se rétracter dans un délai de dix jours à compter du lendemain de la première présentation de la lettre lui notifiant l'acte... »

LOTISSEMENT : Résidence " Le Douet "

Date du permis d'aménager : **12 / 10 / 2021** sous le n° **PA 014 306 21 D0001** .

Lot n° **14** cadastré **AA n° 172** pour une superficie de **659 m²**

- résulte du bornage EFFECTUÉ AVANT TRAVAUX le
- Contrôle du bornage effectué le
- résulte du bornage EFFECTUÉ APRÈS TRAVAUX le 22 / 07 / 2022.

DESCRIPTIF DU BIEN VENDU

Le plan de vente du lot indique :

- En limite Nord : 5.51m et 22.79m en bordure de la voirie créée dans le cadre de l'opération.
- En limite Est : 21.74m et 7.83m en bordure de la voirie créée dans le cadre de l'opération.
- En limite Sud : 3.59m et 15.58m en bordure de la parcelle AA n°170 (Lot 12).
- En limite Ouest : 24.81m en bordure de la parcelle AA n°171 (Lot 13).

Dressé le : 30 / 08 / 2022 par Patrick LALLOUET

Géomètre-Expert à FLEURY SUR ORNE

Signature :

L'acquéreur affirme avoir pris connaissance du descriptif objet des présentes
Signature de l'acquéreur

Caractéristiques de la contenance cadastrale :

La contenance cadastrale est généralement obtenue par mesures graphiques relevées sur le plan cadastral à partir des limites y figurant.

Cette contenance et ces limites n'ont qu'une valeur indicative, le cadastre n'étant pas un document à caractère juridique, mais fiscal, servant essentiellement au calcul de l'impôt.

Les contenances et limites cadastrales ne sont donc pas garanties et un écart plus ou moins important peut être constaté par rapport aux limites et à la superficie réelle.

Caractéristiques de la superficie réelle :

La superficie réelle est obtenue à partir de mesures prises sur le terrain entre limites réelles, c'est à dire définies contrairement avec les propriétaires riverains y compris la Commune pour les chemins ruraux, et (ou) fixées unilatéralement par la procédure de l'alignement pour les voies communales, départementales et nationales. Seules les limites réelles ainsi déterminées par un Géomètre Expert inscrit à l'Ordre sont garanties.



Allée de Cindais
ZA La Porte de la Suisse Normande
14320 Saint André sur Orne

Département du Calvados
Commune de GONNEVILLE-EN-AUGE

Lotissement de 14 lots

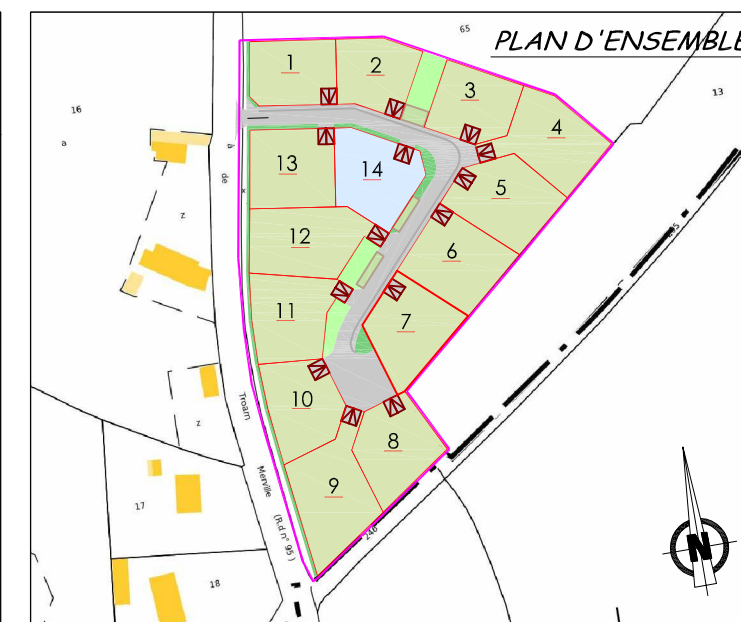
" Résidence Le Douet "

Permis d'aménager N° PA 014 306 21 D0001

Délivré le 12 / 10 / 2021

Lot n° 14
Superficie : 659 m²
Section AA n° 172

PLAN DE VENTE



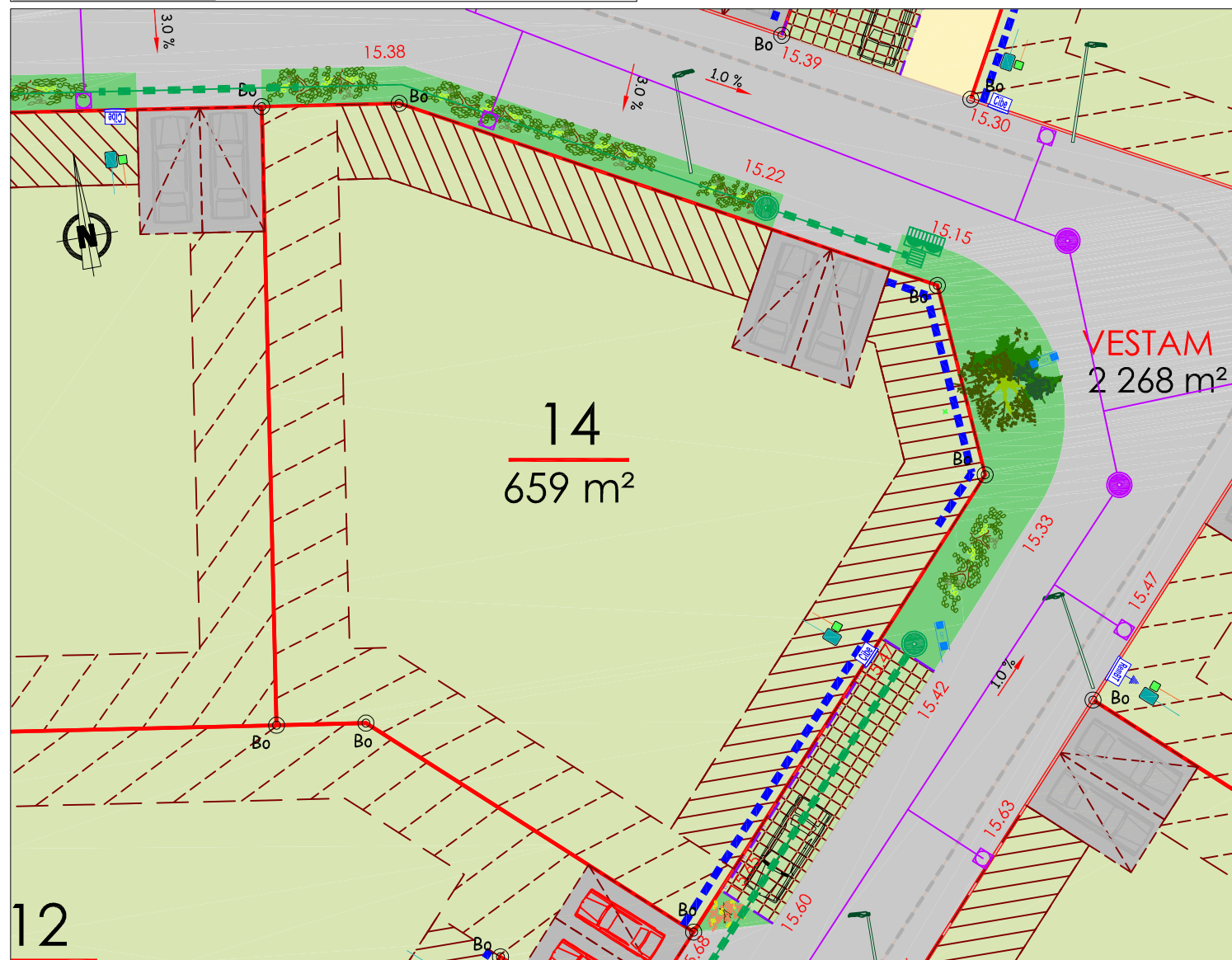
Cabinet Patrick LALLOUET & Associés
Géomètres-Experts DPLG
542 Avenue des Dignes - Parc Normandika
14123 FLEURY-SUR-ORNE
Tel : 02 31 820 820
26 place du Champ de Mars
50000 SAINT-LÔ
Tel : 02 33 57 00 02

DOSSIER n° 201205

mis à jour le : 30/08/2022 par LO

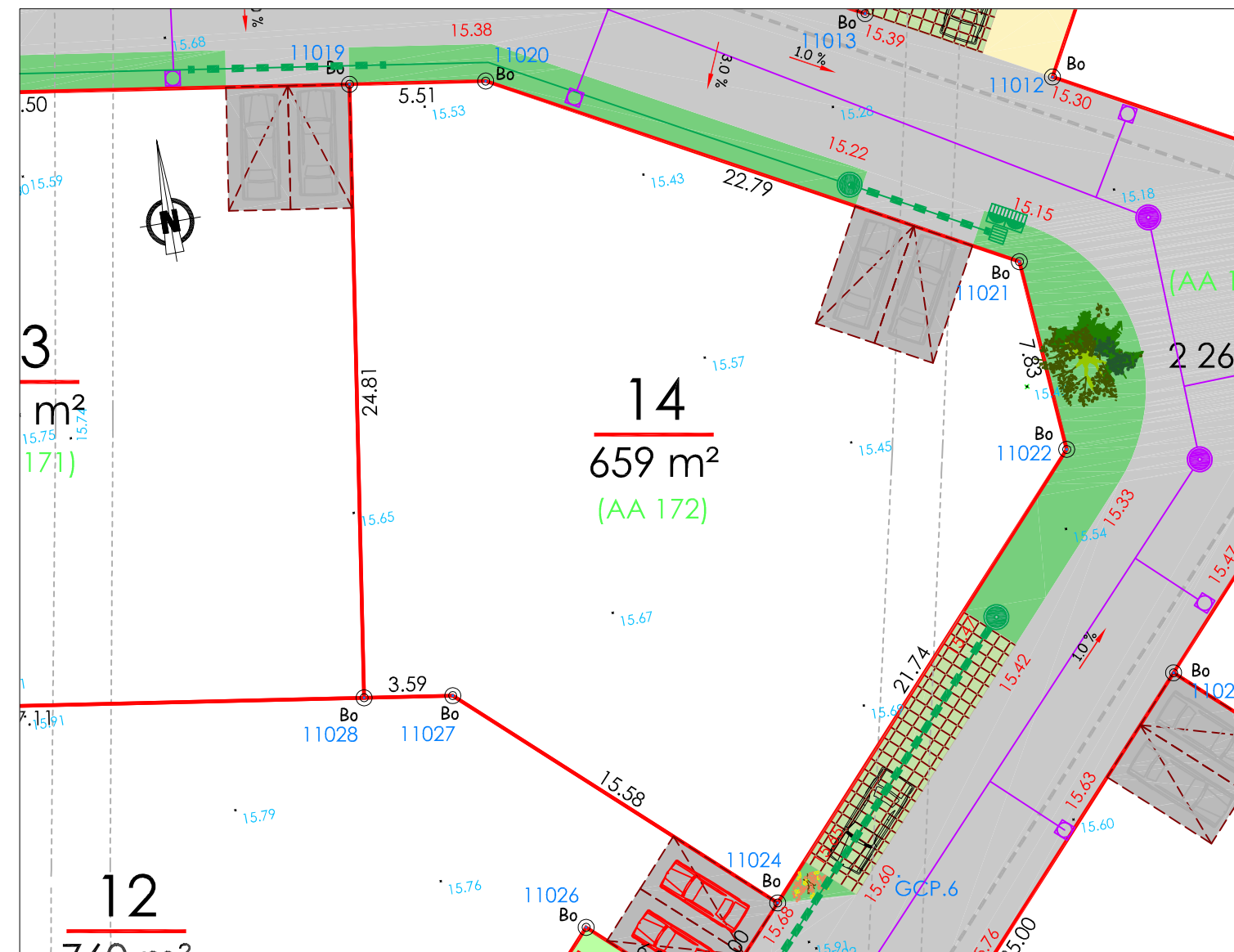
PLAN DES SERVITUDES

Echelle:1/250













PLAN DE BORNAGE



Echelle:1/250







LEGENDE PARCELLAIRE

-  Périmètre du lotissement
-  Limite de lots
-  Terrain destiné à une utilisation privative
-  Numéro de lot / Surface de lot
-  Les surfaces des lots ne deviendront définitives qu'après bornage du périmètre contradictoirement avec les riverains.
-  Emplacement indicatif de places de stationnement non closes (réalisation à charge acquéreur)
-  Emplacement obligatoire de places de stationnement non closes (réalisation à charge acquéreur)
-  Création d'accès interdit
-  12.23 Cote projet voirie finie en mètres
-  2.0 % Sens et pente d'écoulement des eaux de ruissellement








Légende plantation lots:

-  Haie bocagère à planter (limite RD) à charge aménageur.
-  Haie bocagère périphérique à planter à charge acquéreur.






LEGENDE ZONE DE CONSTRUCTION:

-  Z1: Zone de Construction à vocation à recevoir la construction principale
-  Z2: Zone non aedificandi : recul de la limite de 3m minimum
-  Z3: Zone non aedificandi : recul de la limite de h/2 avec 3m minimum
-  Z4 (lot n°3) : Zone de construction autorisée soit en limite séparative pour une construction dont la hauteur à l'égoût ou à l'accrotère est inférieur à 3.50m, soit en recul de h/2 avec 3m minimum.

Légende

-  Périmètre du lotissement
-  Limites nouvelles définies dans le présent document
-  Application fiscale issue du plan cadastral
-  Désignation cadastrale
-  Clôture existante
-  Haie existante
-  Z. TN avant travaux

Matérialisation limite de lot:






-  borne OGE
-  piquet fer (spit)
-  Marque peinture
-  Piquet bois (provisoire) avant travaux
-  borne OGE à implanter après viabilisation

Légende aménagement non contractuel:

- Les emplacements des coffrets, branchements et attentes sont donnés à titre indicatif.
- L'aménageur se réserve le droit de modifier ces emplacements pour toute raison d'ordre technique.
- En fonction des nécessités techniques de réalisation, des modifications sont susceptibles d'être apportées à ce plan qui ne revêt, avant d'être annexé à l'acte authentique de vente, qu'un caractère informatif.
- les cotes TN seront modifiées en fonction des terrassements réalisés pendant les travaux de viabilisation.

(les éléments définis ci-dessous peuvent varier en surface, nombre et position suivant les nécessités techniques de réalisation.)

Réseaux:

-  Coffret CIBE ou REMBT (ENEDIS)
-  Citerne AEP + PeHD en attente
-  Boîte de branchement 30x30 FT
-  Boîte de branchement EU
-  Candelabre

PLAN DE VENTE DEFINITIF

Bornage réalisé après travaux le 22 / 07 / 2022.

- Les surfaces et cotations ne seront définitives qu'après la publication du document d'arpentage

Système de coordonnées Lambert 1

MAT	X	Y
11019	1467936.83	8233425.31
11020	1467942.28	8233424.53
11021	1467962.37	8233413.77
11022	1467963.01	8233405.97
11024	1467948.46	8233389.81
11027	1467936.88	8233400.24
11028	1467933.33	8233400.75

Coordonnées rattachées au système LAMBERT, Nivellement rattaché au système I.G.N 69.