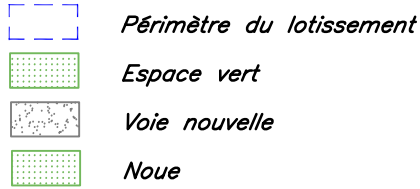
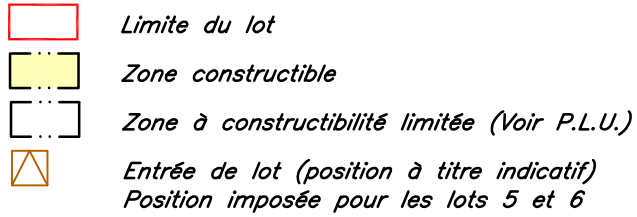


LEGENDE:

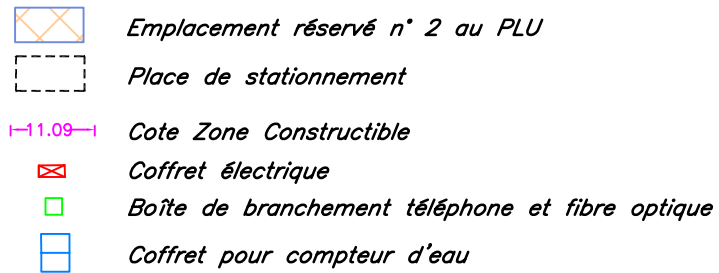
Parties communes



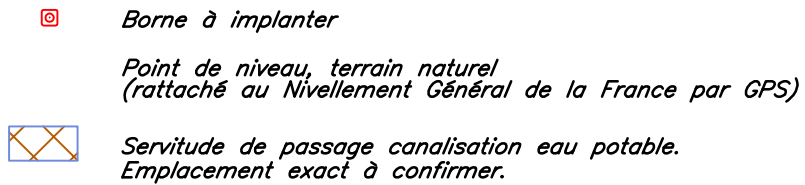
Parties privatives



Divers



NOTA : L'assainissement eaux pluviales et eaux usées seront gérées à la parcelle.



NOTA :

La position des différents réseaux, coffrets et boîtes de branchement est donnée à titre indicatif. Seuls les plans de récolement des entreprises réalisés après travaux valideront ces positions.

ABAC-GÉO

GÉOMÈTRES-EXPERTS

Brice MERMIN et Clément STOREZ

LISIEUX - DIVES SUR MER

PONT L'ÉVÊQUE

Site : www.abac-geo.fr

Clément STOREZ

Géomètre-expert D.P.L.G. - n° OGE : 06519

Bureau de DIVES SUR MER (14160)

14 rue des Entreprises

Tel : 02 31 24 35 15

Mail : contact.dives@abac-geo.fr

Réf : 20669

Dressé le 15.01.2021

PA modificatif le 24.12.2021

Plan modifié le 25.07.2022

Plan de vente 10.11.2022

Département du Calvados

COMMUNE DE GRANGUES

Lieudit : "Fontaine Crespel"

Cadastre : section A n°882

PA n° 014 316 21 D 0001

Modificatif 2

PLAN DE VENTE

Lot 8 : S = 919 m²

Echelle 1/200 (format A3)

Coordonnées X, Y rattachées au RGF 93 - CC49 et Z rattachées par GPS au NGF

LEGENDE

<div><div>—</div> Chaussée, bordures</div> <div><div>—+—+—</div> Axe caniveau CC1</div> <div><div>---</div> Voirie sans bordure</div> <div><div><div></div></div> Batiment</div> <div>132.55 Altitude TN</div> <div><div><div></div></div> Batiment léger</div> <div><div><div></div></div> Pilastre</div> <div><div><div></div></div> Mur</div> <div><div><div></div></div> Mur bahut</div> <div><div><div></div></div> Clôture</div> <div><div><div></div></div> Clôture légère</div> <div>(A 151) Section n° parcelle cadastrale</div> <div><div><div></div></div> Limite apparente de propriété</div> <div><div><div></div></div> Application cadastrale</div>	<div><div><div></div></div> Poteau EDF (exemple)</div> <div><div><div></div></div> Coffret EDF</div> <div><div><div></div></div> Poteau PTT (exemple)</div> <div><div><div>EAU</div><div></div></div> Bouche à clé eau potable</div> <div><div><div></div><div></div></div> Poteau incendie, compteur eau</div> <div><div><div></div><div></div><div></div></div>Eaux pluviales</div> <div><div><div></div><div></div></div>Eaux usées</div> <div><div><div></div><div></div></div> Réseaux divers</div>	<div><div><div></div><div></div></div> Points géodésiques</div> <div><div><div></div></div> Borne O.G.E.</div> <div><div><div></div></div> Talus</div> <div><div><div></div></div> Bord fossé</div> <div><div><div></div></div> Axe fossé</div> <div><div><div></div><div></div><div></div></div> Signalisation verticale (exemples)</div> <div><div><div></div></div> Arbre type feuillu</div> <div><div><div></div></div> Arbre type conifère</div> <div><div><div></div></div> Haie</div>
--	--	--

