
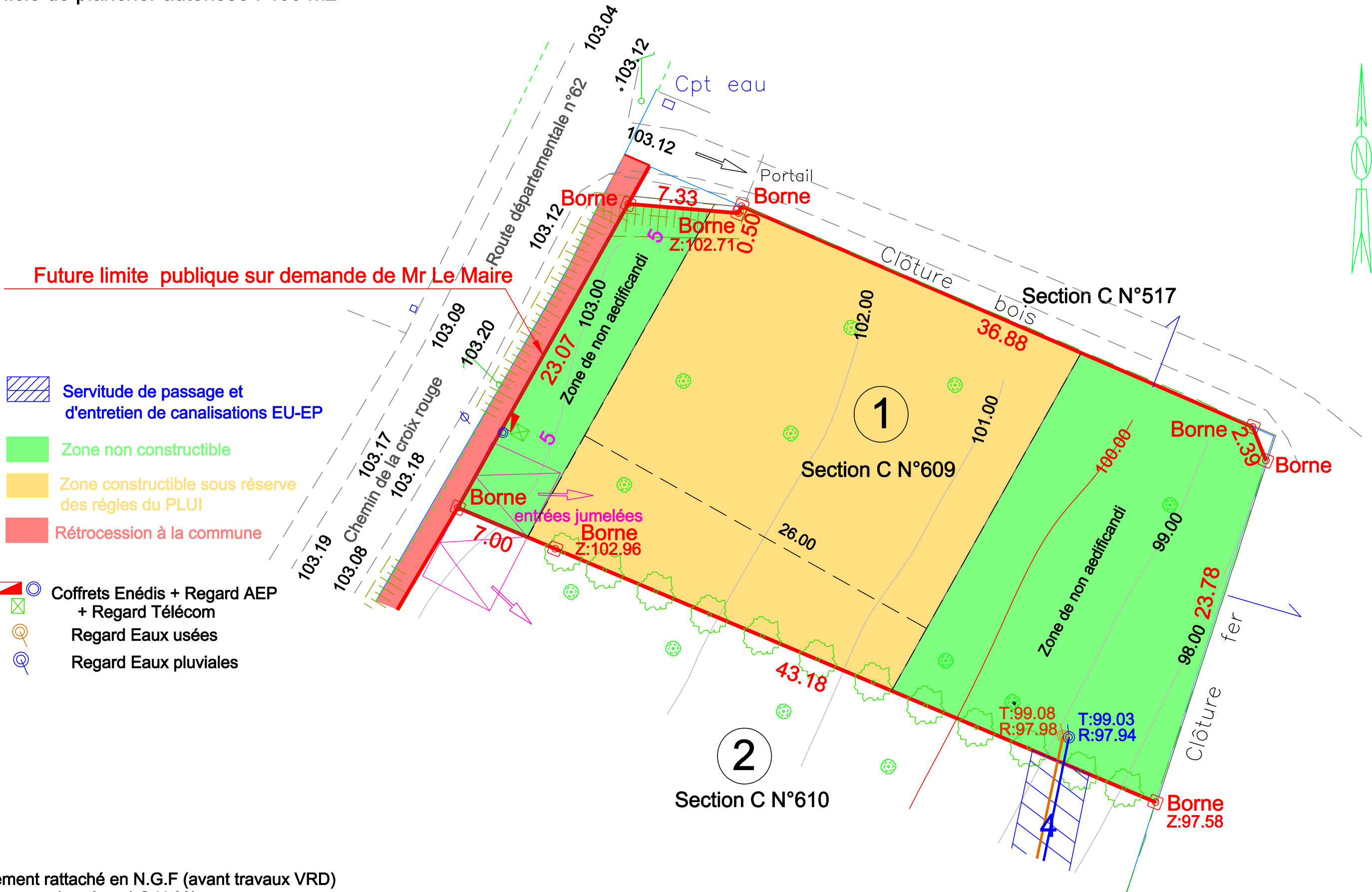



Lot N°1 Superficie : 1205 m2 Section C N°609

Superficie de plancher autorisée : 400 m2



Nivellement rattaché en N.G.F (avant travaux VRD)
(système I.G.N 69)

Système RGF 93 CC49 par GPS TERIA



Brice MERMIN
Géomètre-expert
Bureau de LISIEUX (14100)
6 Quai des Remparts
Tel : 02 31 62 07 99
Mail : contact.lisieux@abac-geo.fr

Réf : 21.056

Topo du
21.01.2021

Borné le
14.04.2022

LISIEUX - DIVES SUR MER - PONT L'EVEQUE

Site : www.abac-geo.fr

Département du Calvados

COMMUNE D' EQUEMAUVILLE

Lotissement d'Habitations " Le Clos "

P.A N°014 243 21 D0001 en date du 01.07.2021



LOT 1
PLAN DE BORNAGE

Echelle
1/250
(A3)



Vue aérienne (figuratif)