



Brice MERMIN

Géomètre-expert

Bureau de LISIEUX (14100)

6 Quai des Remparts

Tel : 02 31 62 07 99

Mail : contact.lisieux@abac-geo.fr

LISIEUX - DIVES SUR MER - PONT L'ÉVEQUE

Site : www.abac-geo.fr

Réf : 22.290

Topo du
20.10.2023

Dressé en
Novembre 2024

MAJ en
Août 2025

Bornage
Avril 2026

Département de L'EURE

COMMUNE DE BEUZEVILLE

Lotissement d'Habitations " le Clos Adelson Wagner " - Section AM n°127

P.A N°027 065 24 S0001 en date du 07.10.2024




LOT 5

PLAN DE VENTE-Bornage

Echelle
1/200
(A3)



situation (figuratif)

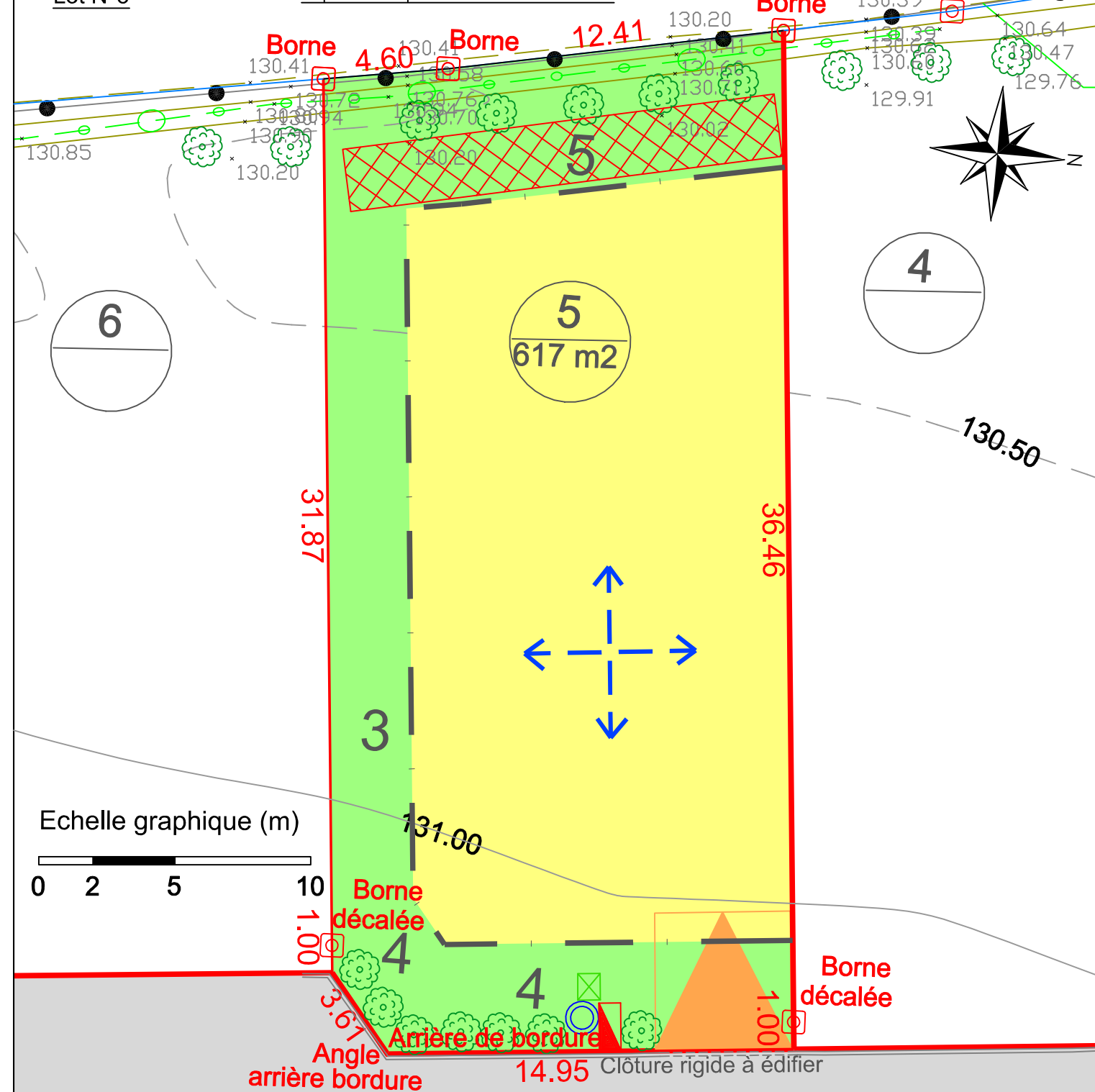


Plan individuel

Lot N°5

Superficie : 617 m²

Superficie de plancher autorisée : 280 m²



▲ entrée 5*5 mini imposée

▨ massif drainant de 16m³
emplacement indicatif

▬ Rembt ou coffret CIBE basse tension

⊠ Boîte de branchement télécom GC Fibre

⊙ Regard de compteur AEP Ø25

■ espace privatif
lot libre


■ 5 zone constructible
cote de retrait

↕ → sens de faitage principale

■ Voirie en enrobé

■ frange paysagère 2m

Nivellement rattaché en N.G.F (avant travaux VRD)
(système I.G.N 69)



LISIEUX - DIVES SUR MER - PONT L'ÉVEQUE

Site : www.abac-geo.fr



Bornage
Avril 2026

Topo du
20.10.2023

Dressé en
Août 2025

Echelle 1/200 (A4)

Réf : 22.290